

# Rally di Sardegna 2008

**Mountain Bike**  
7 - 14 Giugno

**Grafici di gara**  
*charts of the race*

# Rally di Sardegna 2008

Mountain Bike  
7 - 14 Giugno

## 1^ TAPPA - 9 giugno Siniscola - Orosei

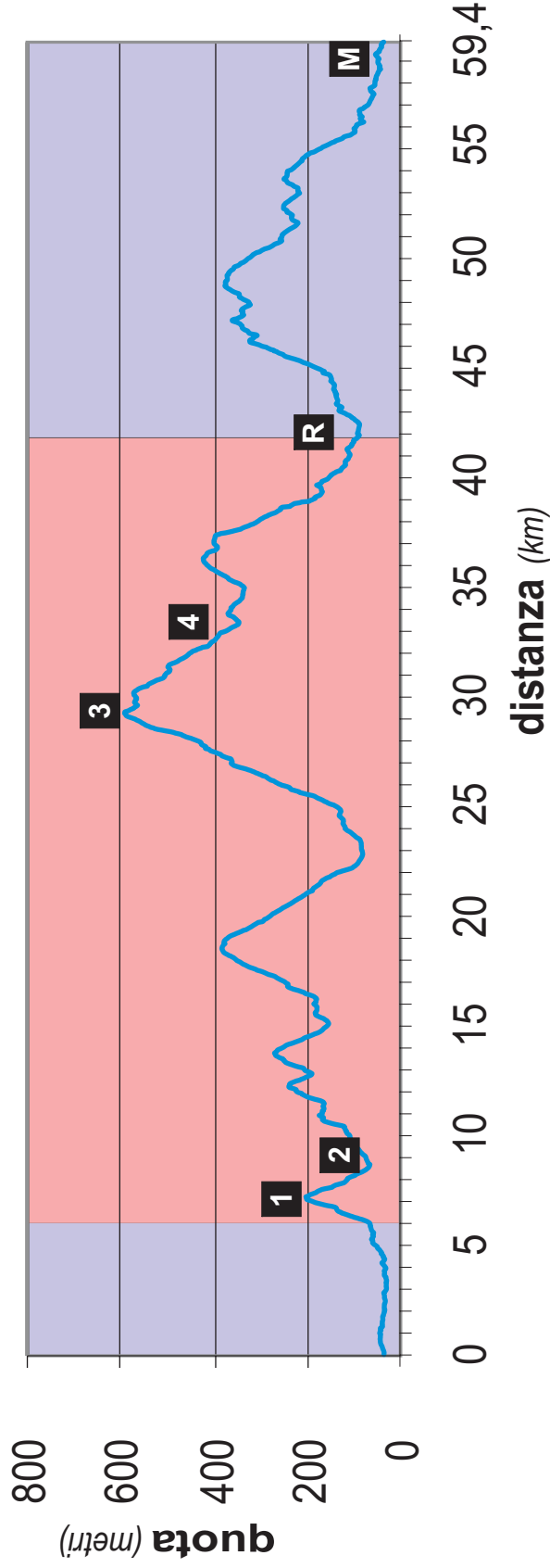
**tappa:**

totale 59,4 km; dislivello 2080 metri

**prova speciale:**

dal 5,02 al 40,04 km

totale 35,38 km; dislivello 1390 metri



|   |                   |
|---|-------------------|
| 1 | P.ta Tarche       |
| 2 | Rio S'Abbasuora   |
| 3 | P.ta Gurturgius   |
| 4 | Chiesa San Pietro |
| R | Rifornimento      |
| M | Meccanico         |

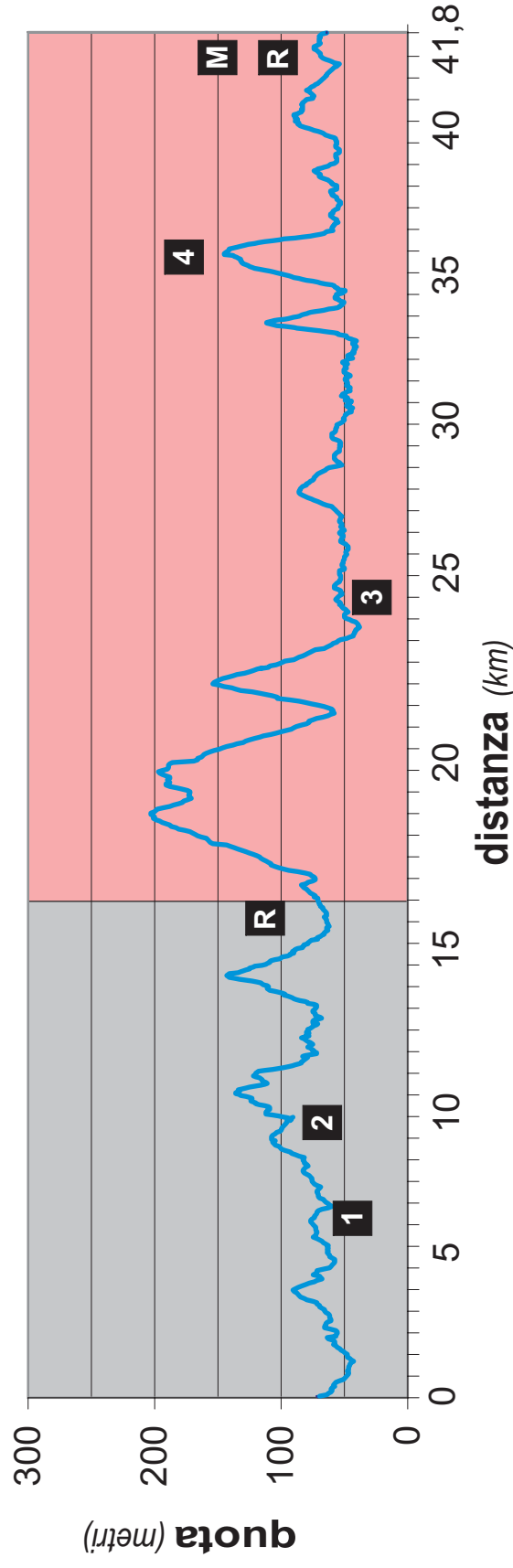
# Rally di Sardegna 2008

*Mountain Bike*  
7 - 14 Giugno

## 2^ TAPPA - 10 giugno Orosei - Orosei

**tappa:**  
totale 41,8 km; dislivello 870 metri

**prova speciale:**  
dal 18,1 al 41,8 km  
totale 23,7 km; dislivello 520 metri



Trasferimento

Prova speciale

# Rally di Sardegna 2008

*Mountain Bike*  
7 - 14 Giugno

## 3^ TAPPA - 11 giugno Orosei - Gavoi

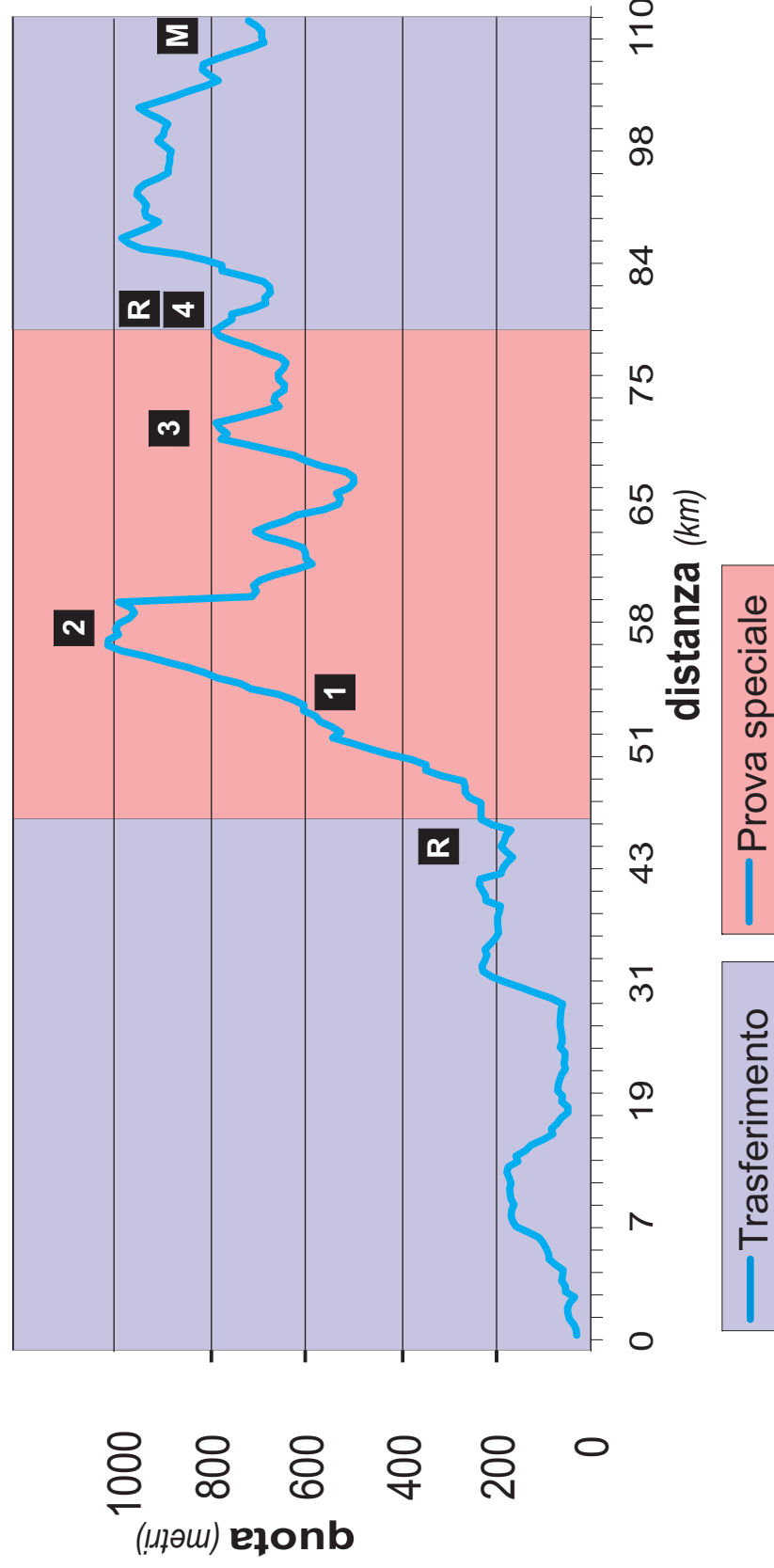
### tappa:

totale 110 km; dislivello 2750 metri

### prova speciale:

dal 47,5 al 80,8 km

totale 33,3 km; dislivello 1420 metri



|   |                |
|---|----------------|
| 1 | Monte Maccione |
| 2 | Loc.Sisfera    |
| 3 | Cuile Iserrai  |
| 4 | Orgosolo       |
| R | Rifornimento   |
| M | Meccanico      |

# Rally di Sardegna 2008

Mountain Bike  
7 - 14 Giugno

## 4^ TAPPA - 12 giugno Gavoi - Ollolai

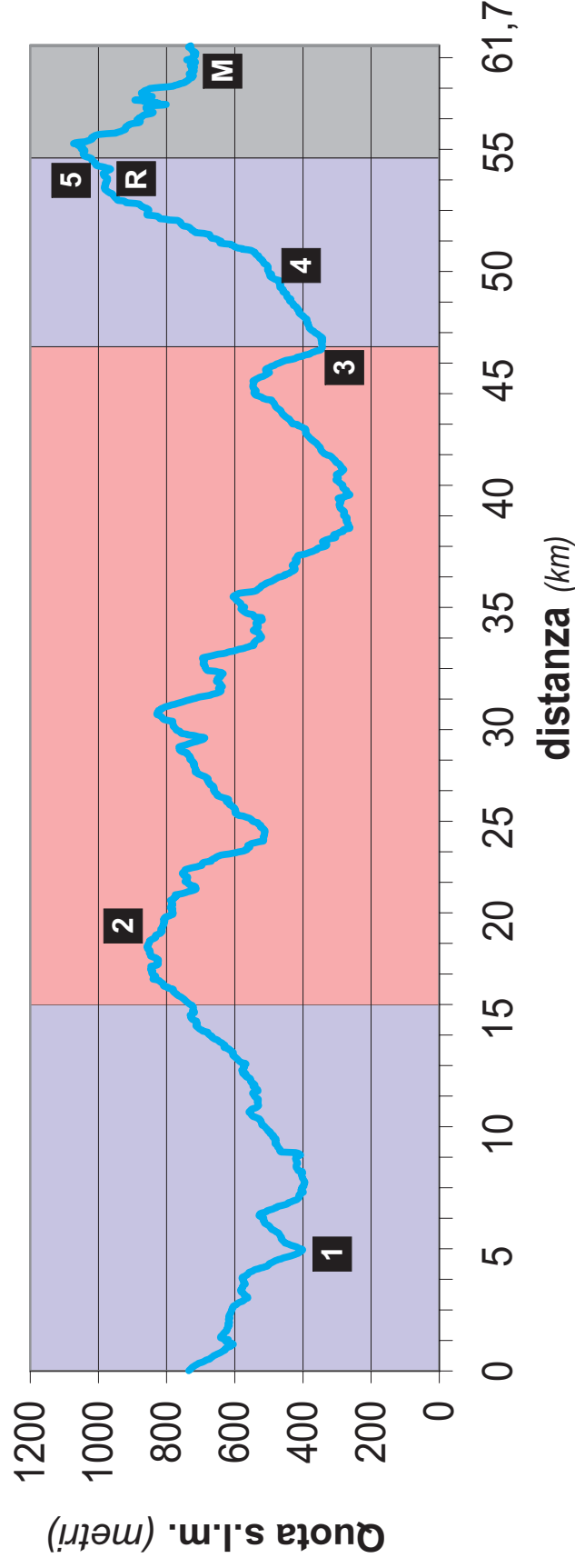
### tappa:

totale 61,7 km; dislivello 1840 metri

### prova speciale:

dal 16 al 47 km

totale 31 km; dislivello 850 metri



**1** Ponte sul Taloro

**2** S'enna su Casteddu

**3** Funt.na Floreddu

**4** Olzai

**5** Ollolai

**R** Rifornimento

**M** Meccanico

Trasferimento

Prova speciale

Trasferimento

# Rally di Sardegna 2008

Mountain Bike  
7 - 14 Giugno

## 5^ TAPPA - 13 giugno Gavoi - Cala Gonone

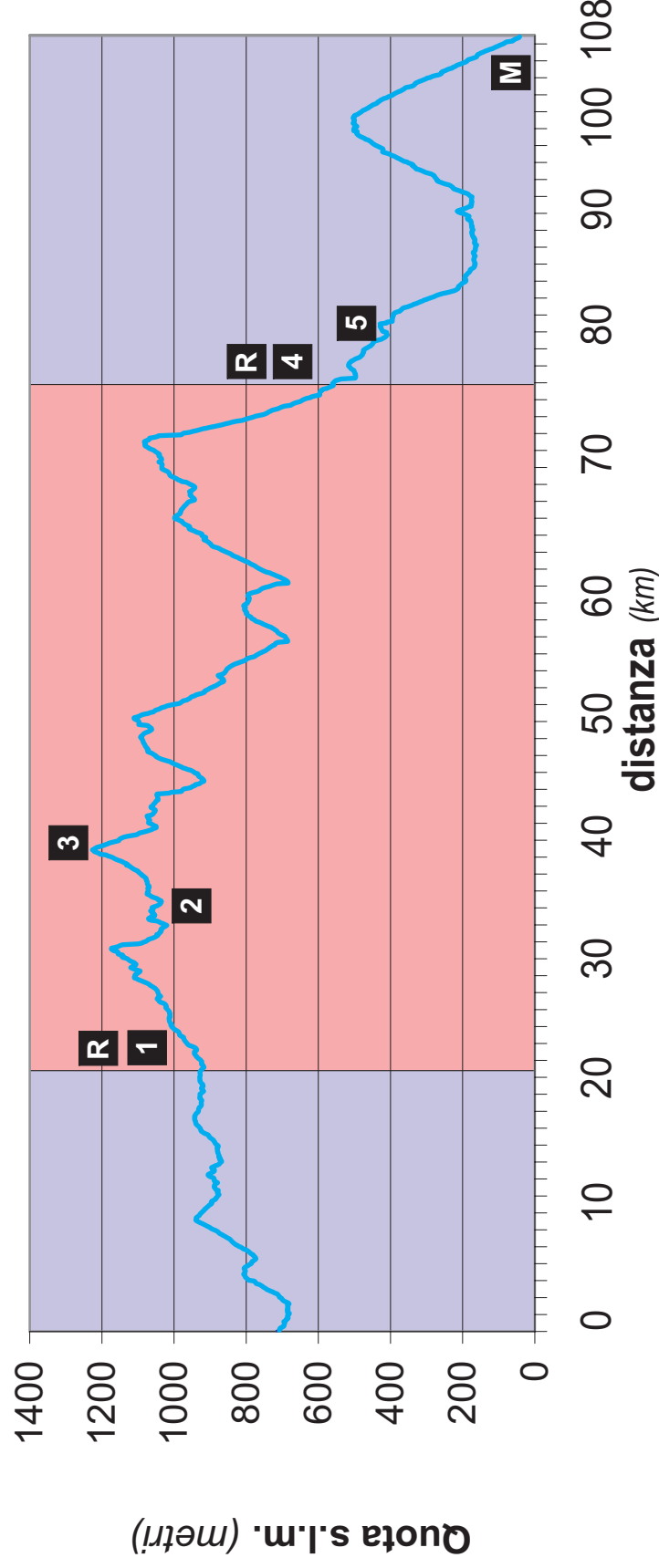
### tappa:

totale 108 km; dislivello 2480 metri

### prova speciale:

dal 28,2 al 73,3 km

totale 45,1 km; dislivello 1350 metri



**1** Lago Bentosu

**2** Funtana Bona

**3** M.te Novo S. Giovanni

**4** Ponte Biriacoschia

**5** Oliena

**6** Ponte sul Cedrino

**R** Rifornimento

**M** Meccanico

Trasferimento

Prova speciale



REGIONE AUTONOMA  
DELLA SARDEGNA

RALLY DI SARDEGNA BIKE  
LE DISTANZE SONO ESPRESSE IN KM.  
THE DISTANCE IN EXPRESSED IN KM



PROVINCIA DI NUORO

| TAPPE           | PARTENZA  |          | ARRIVO   | disl tappa  | dislivello s.s. |
|-----------------|-----------|----------|----------|-------------|-----------------|
| STAGE           | DEPARTURE |          | ARRIVAL  | Climb Stage | Climb S.S.      |
|                 |           |          |          |             |                 |
| 1 ^ tappa/stage | 0         |          | 59.4     | 2080        |                 |
|                 | ISS1      | FSS1-RIF | TOT. SS1 |             |                 |
| SS1             | 5.02      | 40.40    | 35.38    |             | 1390            |
| T. IMP. 5 ore   |           |          |          |             |                 |
| T. MAX 7 ore    |           |          |          |             |                 |
|                 |           |          |          |             |                 |
| 2 ^ tappa/stage | 0         |          | 41.8     | 870         |                 |
|                 | ISS2-RIF  | FSS2-RIF | TOT. SS2 |             |                 |
| SS2             | 18.10     | 41.80    | 23.70    |             | 520             |
| T. IMP. 5 ore   |           |          |          |             |                 |
| T. MAX 6 ore    |           |          |          |             |                 |
|                 |           |          |          |             |                 |
| 3 ^ tappa/stage | 0         |          | 110      | 2750        |                 |
|                 | ISS3-RIF  | FSS3-RIF | TOT. SS3 |             |                 |
| SS3             | 47.50     | 80.80    | 33.30    |             | 1420            |
| T. IMP. 9 ore   |           |          |          |             |                 |
| T. MAX 14 ore   |           |          |          |             |                 |
|                 |           |          |          |             |                 |
| 4 ^ tappa/stage | 0         |          | 54.6     | 1840        |                 |
|                 | ISS4-RIF  | FSS4     | TOT. SS4 |             |                 |
| SS4             | 16.00     | 47.00    | 31.00    |             | 850             |
| T. IMP. 5 ore   |           |          |          |             |                 |
| T. MAX 7 ore    |           |          |          |             |                 |
|                 |           |          |          |             |                 |
| 5 ^ tappa/stage | 0         |          | 108      | 2480        |                 |
|                 | ISS5-RIF  | FSS5-RIF | TOT. SS5 |             |                 |
| SS5             | 28.20     | 73.30    | 45.10    |             | 1350            |
| T. IMP. 9 ore   |           |          |          |             |                 |
| T. MAX 14 ore   |           |          |          |             |                 |
|                 | Totale km | percorso | 373.8    | 10020.00    |                 |
|                 | Totale km | P.S.     | 192.08   |             | 5530.00         |